

LES GROTTES DE GIROLLES

LE GRAND SOUTERRAIN

Historique :

En 1908 l'abbé Parat visite cette grotte et la décrit sur 50 m.

En 1966 le groupe spéléologique Yonne-Vercors explore la galerie supérieure et désobstrue l'accès au puits de 10 m.


Quelques renseignements :

Développement : 140 m

Profondeur : 10 m

Archéologie : néant

C'est une grotte fossile formée de deux conduits superposés. Ils sont reliés par deux petits puits, dont le dernier nécessite des agrès. On parcourt la cavité en reptation ou à quatre pattes. Quelques salles agrémentent le parcours. La partie la plus vaste se situe au bout de la galerie inférieure.

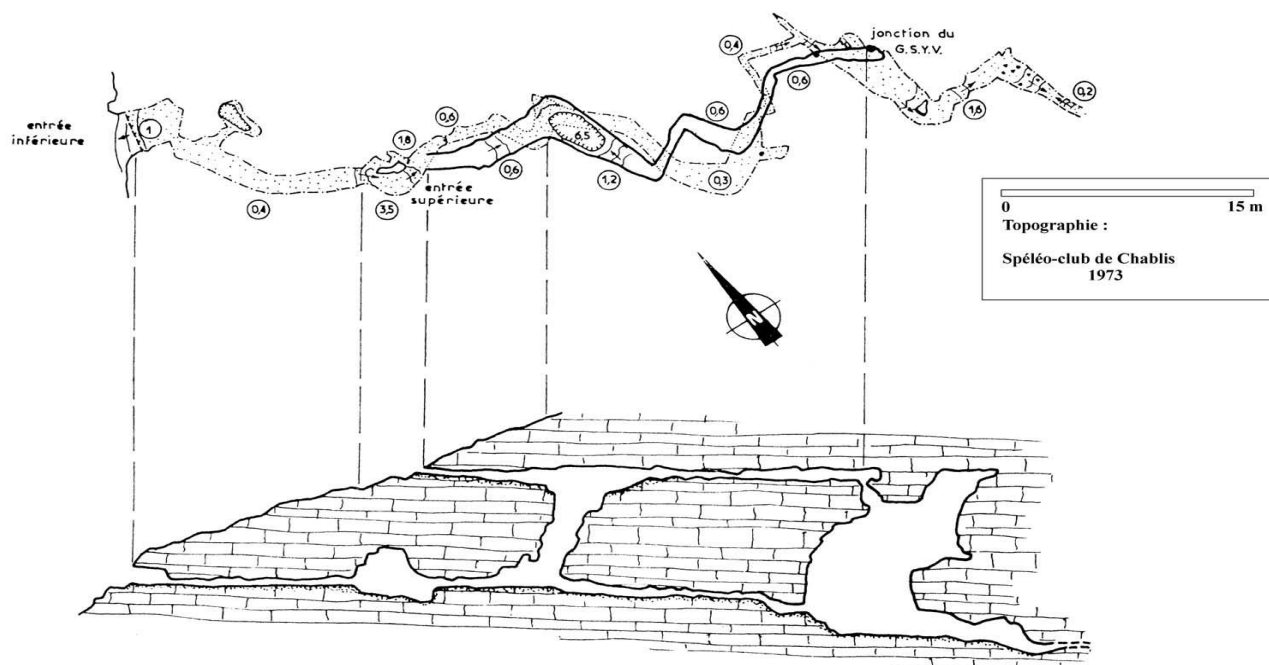


Entrée inférieure du grand souterrain



Entrée supérieure du grand souterrain

Le Grand Souterrain



LES GROTTES DE GIROLLES

LE PETIT SOUTERRAIN

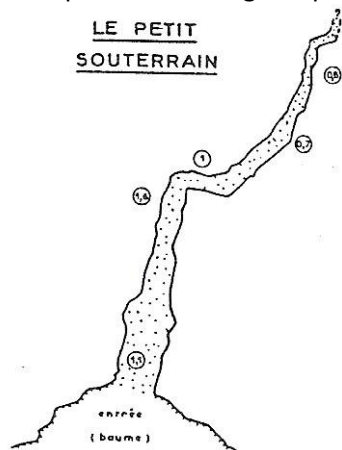
Quelques renseignements :

Développement : 22 m

Profondeur : 10 m

Archéologie : poteries primitives, âge du bronze et romaine.

C'est une grotte que l'on parcourt généralement à plat ventre. Après deux étroitures, la cavité s'arrête sur un colmatage argileux et des planchers stalagmitiques



LA ROCHE AUX LIERRES

Quelques renseignements :

Développement : 69 m

Profondeur : 0 m

Archéologie : poterie primitive, âge du bronze

Deux entrées permettent d'accéder à l'intérieur de la cavité. Elle est formée de plusieurs galeries étroites, qui se recoupent en plusieurs endroits, lui laissant l'apparence d'un petit labyrinthe.

On y remarque des traces de griffade (blaireaux). Pendant la résistance, des maquisards se seraient cachés là, ravitaillés en vivres par les habitants de Précý-le-Sec.

